







Skredärr och terrängskuggning Göta älv



-  Skredärr
-  Skred
-  Övriga jordrörelser

Skredärr:	SGU 2011
Skred (ur skreddatabas):	SGI 2011
Terrängmodell:	Lantmäteriet NNH 2011 (land) + Marin Miljöanalys 2009 (älven)

GIS-bearbetning: Mats Öberg, SGI gis.swedgeo.se

1:10 000 (A3)  

2012-08-30 **Blad 8**

© SGI, SGU, Lantmäteriet, MMA