




© SGI, SGU, Lantmäteriet, MMA

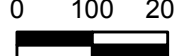

Skredärr och terrängskuggning Göta älv



-  Skredärr
-  Skred
-  Övriga jordrörelser

Skredärr: SGU 2011
 Skred (ur skreddatabas): SGI 2011
 Terrängmodell: Lantmäteriet NNH 2011 (land) + Marin Miljöanalys 2009 (älven)

GIS-bearbetning: Mats Öberg, SGI gis.swedgeo.se

1:10 000 (A3)  

2012-08-30 Blad 33