




© SGI, SGU, Lantmäteriet, MMA



### Skredärr och terrängskuggning Göta älv



-  Skredärr
-  Skred
-  Övriga jordrörelser

Skredärr: SGU 2011  
 Skred (ur skreddatabas): SGI 2011  
 Terrängmodell: Lantmäteriet NNH 2011 (land) + Marin Miljöanalys 2009 (älven)

GIS-bearbetning: Mats Öberg, SGI [gis.swedgeo.se](http://gis.swedgeo.se)

1:10 000 (A3)  

2012-08-30 Blad 3