




Skredärr och terrängskuggning Göta älv 

— Skredärr
● Skred
● Övriga jordrörelser

Skredärr: SGU 2011
Skred (ur skreddatabas): SGI 2011
Terrängmodell: Lantmäteriet NNH 2011 (land) + Marin Miljöanalys 2009 (älven)

GIS-bearbetning: Mats Öberg, SGI gis.swedgeo.se

1:10 000 (A3)  

2012-08-30 **Blad 20**