

Mariedal

Skola

Smältverk

Kraftverk

Skola

Onatorn




1

Bastån

Västanå gamla tomt



Skredärr och terrängskuggning Göta älv



-  Skredärr
-  Skred
-  Övriga jordrörelser

Skredärr: SGU 2011
 Skred (ur skreddatabas): SGI 2011
 Terrängmodell: Lantmäteriet NNH 2011 (land) + Marin Miljöanalys 2009 (älven)

GIS-bearbetning: Mats Öberg, SGI gis.swedgeo.se

1:10 000 (A3)  0 100 200 Meter 

2012-08-30 Blad 1