




**SGI Verksamhet Göta älv dalen:**  
**Karta ansvarsgränser Göta älv**

-  Gränslinje ansvarsområde
-  Slanter med brantare lutning än 1:15 utanför gränslinje ansvarsområde
-  Berg (SGU Jordartskartan)

1:10 000 (A3)  0 100 200 Meter

2012-11-01  N **Blad 16**

© SGI, Lantmäteriet