





**Teckenförklaring**

 Förstudie MSB - områdesbegränsning

**Områden där stabilitetskartering bör utföras:**

 Finjord (lera/silt) med lutning >1:10

 Finjord (lera/silt) med lutning <1:10

 Övriga områden utmed vattendrag och sjöar (minst 50 m från strandlinjen eller 10 gånger slänthöjden)



Statens geotekniska institut

581 03 LINKÖPING Telefon: 013-20 18 00

UPPDRAG NR <b>14324</b>	RITAD AV <b>Linda Blied</b>
DATUM <b>2010-04-29</b>	HANDLÄGGARE <b>Ann-Christine Hågeryd</b>

**Norrbottens län**  
Redovisning av utförda förstudier och översiktliga stabilitetskarteringar  
**Stadsön, Luleå kommun**

UPPDRAGSANSVARIG <b>Ann-Christine Hågeryd</b>	SKALA <b>1:10 000</b>	REFERENSSYSTEM <b>SWEREF 99 TM</b>	KARTA <b>L8</b>
--	--------------------------	---------------------------------------	--------------------