




Teckenförklaring

 Förstudie MSB - områdesbegränsning

Områden där stabilitetskartering bör utföras:

-  Finjord (lera/silt) med lutning >1:10
-  Finjord (lera/silt) med lutning <1:10
-  Övriga områden utmed vattendrag och sjöar (minst 50 m från strandlinjen eller 10 gånger slänthöjden)



Statens geotekniska institut

SEI 95 LINKÖPING Telefon: 013-20 18 00

UPPDRAG NR 14324	RITAD AV Linda Blied
DATUM 2010-04-29	HANDLÄGGARE Ann-Christine Hägeryd
UPPDRAGSANSVARIG Ann-Christine Hägeryd	

Norrbottens län	
Redovisning av utförda förstudier och översiktliga stabilitetskarteringar	
Nederkalix, Kalix kommun	
SKALA 1:10 000	REFERENSSYSTEM SWEREF 99 TM
KARTA L3	