




Teckenförklaring

 Förstudie MSB - områdesbegränsning

Områden där stabilitetskartering bör utföras:

 Finjord (lera/silt) med lutning >1:10

 Finjord (lera/silt) med lutning <1:10

 Övriga områden utmed vattendrag och sjöar (minst 50 m från strandlinjen eller 10 gånger slänthöjden)



Statens geotekniska institut

SE-100 LINKÖPING Telefon: 013-20 18 00

UPPDRAG NR 14324	RITAD AV Linda Blied
DATUM 2010-04-29	HANDLÄGGARE Ann-Christine Hågeryd
UPPDRAGSANSVARIG Ann-Christine Hågeryd	

Norrbottens län

Redovisning av utförda förstudier och översiktliga stabilitetskarteringar
Karungi, Haparanda kommun

SKALA
1:10 000

REFERENSSYSTEM
SWEREF 99 TM

KARTA
L2