



Bild 1:1 Ottsjö, Karteringspunkt 1



Bild 1:2 Ottsjö, Karteringspunkt 1



Bild 1:3 Ottsjö, karteringspunkt 1



Bild 1:4 Ottsjö, karteringspunkt 1



Bild 1:5 Ottsjö, karteringspunkt 2



Bild 1:6 Ottsjö, karteringspunkt 2



Bild 1:7 Ottsjö, karteringspunkt 3



Bild 2:1 Ottsjö, karteringspunkt 4



Bild 2:2 Ottsjö, karteringspunkt 5 och 6



Bild 2:3 Ottsjö, karteringspunkt 8



Bild 2:4 Ottsjö, karteringspunkt 7



Bild 2:5 Edsåsdalen, karteringspunkt 1






Bild 3:1 Edsåsdalen, karteringspunkt 4



Bild 3:2 Edsåsdalen, karteringspunkt 5



Bild 3:3 Edsåsdalen, karteringspunkt 6



Bild 3:4 Undersåker, karteringspunkt 1



Bild 3:5 Undersåker, väg E14, erosionsskador i vägbank, vid karteringspunkt 1 Ristafallen
(disk 3 bild 6)





Bild 4:3 Höglekardalen, karteringspunkt 1



Bild 4:4 Höglekardalen, karteringspunkt 2



Bild 4:5 Höglekardalen, karteringspunkt 2



Bild 4:6 Höglekardalen, karteringspunkt 4



Bild 4:7 Höglekardalen, karteringspunkt 6





Bild 5:1 Höglekardalen, karteringspunkt 7



Bild 5:2 Höglekardalen, karteringspunkt 7



Bild 5:3 Höglekardalen, karteringspunkt 8




Bild 5:4 Höglekardalen, karteringspunkt 9



Bild 5:5 Höglekardalen, karteringspunkt 9






Bild 6:1 Höglekardalen, Karteringspunkt 11



Bild 6:2 Fjällhalsen, ras i älvslänten på andra sidan älven.



Bild 6:3 Bydalen, Karteringspunkt 1



Bild 11: 3 Bydalen, Karteringspunkt 1 (ungefär)



Bild 11:4 Bydalen, Karteringspunkt 1 (ungefär)



Bild 11:5 Bydalen, Karteringspunkt 1 (ungefär)




Bild 11:6 Bydalen, Karteringspunkt 1 (ungefär)



Bild 11:7 Bydalen, Karteringspunkt 1 (ungefär)



Bild 6:4 Bydalen, Karteringspunkt 2



Bild 6:5 Bydalen, Karteringspunkt 2



Bild 7:1 Bydalen, Karteringspunkt 3



Bild 7:2 Bydalen, Karteringspunkt 4



Bild 7:3 Bydalen, Karteringspunkt 4




Bild 7:4 Bydalen, Karteringspunkt 4



Bild 7:5 Bydalen, Karteringpunkt 5



Bild 7:6 Bydalen, Karteringpunkt 6



Bild 8:1 Intill Fjällhalsen, erosion i vägskärning



Bild 8:2 Fjällhalsen, karteringspunkt 1



Bild 8:3 Fjällhalsen, karteringspunkt 2



Bild 8:4 Fjällhalsen, karteringspunkt 3



Bild 8:5 Fjällhalsen, karteringspunkt 4



Bild 8:6 Fjällhalsen, karteringspunkt 4



Bild 12:1 Fjällhalsen, karteringspunkt 6



Bild 12:2 Fjällhalsen, karteringspunkt 6




Bild 12:3 Fjällhalsen, karteringspunkt 7



Bild 12:4 Fjällhalsen, karteringspunkt 8



Bild 12:5 Fjällhalsen, karteringspunkt 9



Bild 9:1 Mårdsundsbodarna, karteringspunkt 1



Bild 9:2 Mårdsundsbodarna, karteringspunkt 2



Bild 9:3 Mårdsundsbodarna, karteringspunkt 3



Bild 9:4 Mårdsundsbodarna, karteringspunkt 3



Bild 9:5 Åre-Duved, karteringspunkt 1



Bild 9:6 Åre-Duved, karteringspunkt 2




Bild 9:7 Åre-Duved, karteringspunkt 3



Bild 10:1 Åre-Duved, karteringspunkt 3



Bild 10:2 Åre-Duved, karteringspunkt 3



Bild 10:3 Åre-Duved, karteringspunkt 3



Bild 10:4 Åre-Duved, karteringspunkt 4



Bild 10:5 Åre-Duved, karteringspunkt 5



Bild 10:6 Åre-Duved, karteringspunkt 7



Bild 10:7 Åre-Björnänge, karteringspunkt 6 (Vikbäcken)