



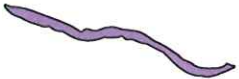





Beteckningar för faktorer i Etapp 1a (förutsättningar för skred och slamström)

SYMBOL	BESKRIVNING	KRITERIUM
	Berg i dagen	
	Gräns för avrinningsområde	
 Röd	Skred, ras, slamströmmar, erosionssår eller vittring	
 Grön	Avlagring från jordrörelse i allmänhet, t ex alluvialkon, slamströmslob, levéer, skredtunga, talus	
 Lila	Raviner, bäckar och vattendrag	
 Blå	Förutsättningar för initalskred eller slamström i plan slänt	Lutning $>17^\circ$
 Orange	Förutsättningar för transport och avlagring av grovkornig och finkornig jord genom progressivt skred, jordlavin och slamström	$17^\circ > \text{lutning} > 10^\circ$
 Gul	Förutsättningar för avlagring av vattentransporterat material främst grus, sand, silt, ler	$10^\circ > \text{lutning} > 2^\circ$
Markeras med text på karta	Anläggningar t ex vägar, trummor, diken, skidpister, förstärkningsåtgärder	