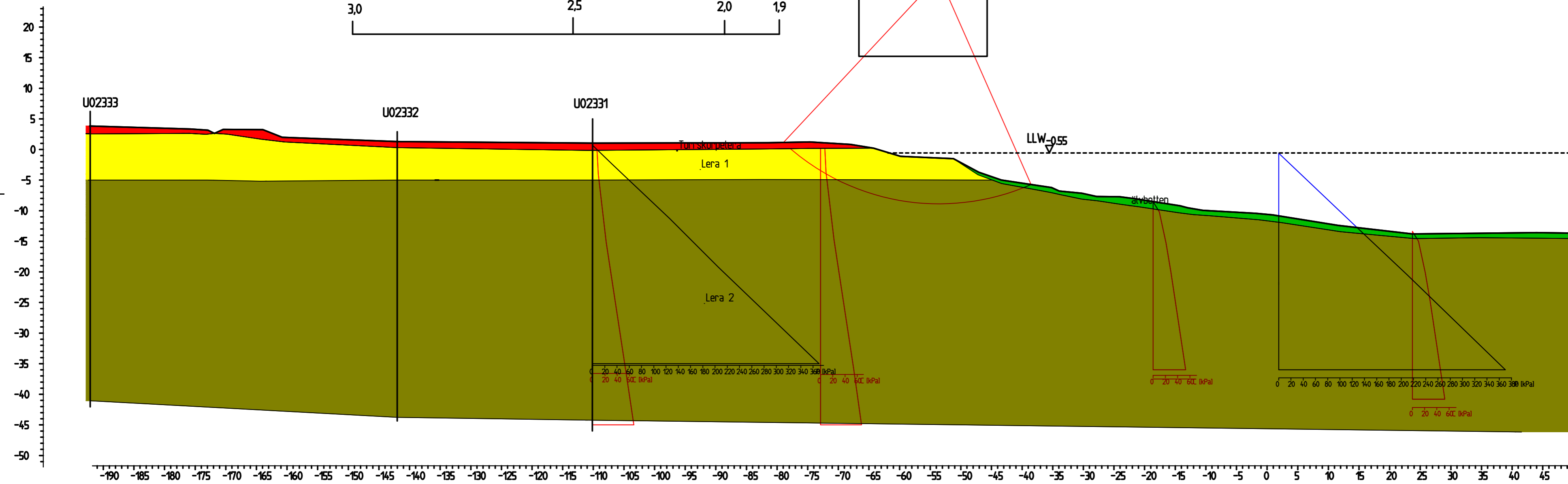
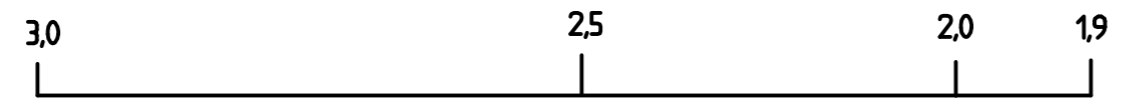
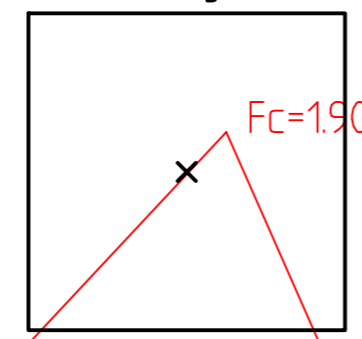
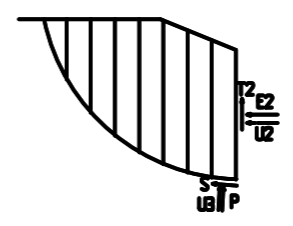
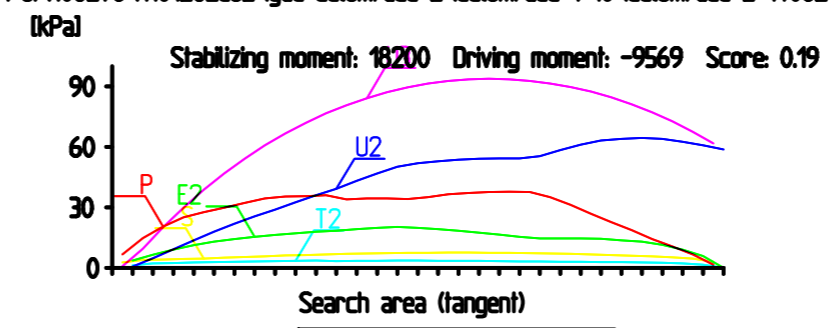


Result file : o:\106278\110126_do2\gäu delområde 2\delområde 1-10\delområde 2-14082\geoteknik\autograf-geosuite\stabgraf.rtf\sektion 33.R2

Material	Un.Weight	Fi	C'	C	Aa	Ad	Ap
Torrskorpetera	8.00	30.0	10.0				
Älvdalens	16.00			C-prof	1.00	1.00	1.00
Lera 1	15.00			C-prof	1.00	1.00	1.00
Lera 2	16.00			C-prof	1.00	1.00	1.00



KLIMATANPASSNING SKREDFÖRUTSÄTTNINGAR I GÖTA ÄLVDALLEN
 ODRÄNERAD ANALYS
 SEKTION 33, (KM 105/180 S)
 SKALA 1:500 (A3F)
 2011-09-30
 o:\106278\110126_do2\gäu delområde 2\...\sektion 33.dwg

-XREF: o:\106278\110126_do2\gäu delområde 2\delområde 1-10\delområde 2-14082\geoteknik\autograf-geosuite\stabgraf.rtf\sektion 33

Ritning: o:\106278\110126_do2\gäu delområde 2\delområde 1-10\delområde 2-14082\geoteknik\autograf-geosuite\stabgraf.rtf\sektion 33.dwg Skapad av: Thelander Jonas 2011-09-28 08:05