




BETECKNINGAR

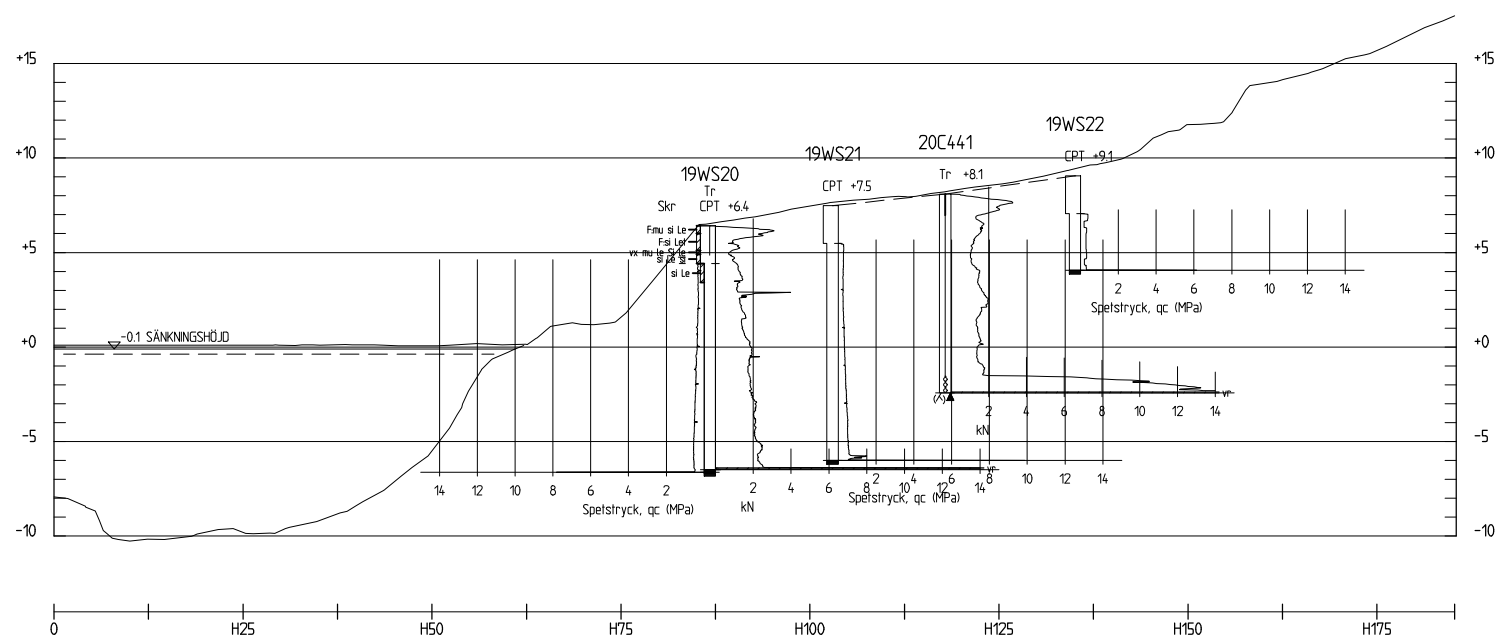
GEOTEKNISKA BETECKNINGAR ENLIGT
SGF:S BETECKNINGSSYSTEM, SE www.sgf.net

ANMÄRKNINGAR

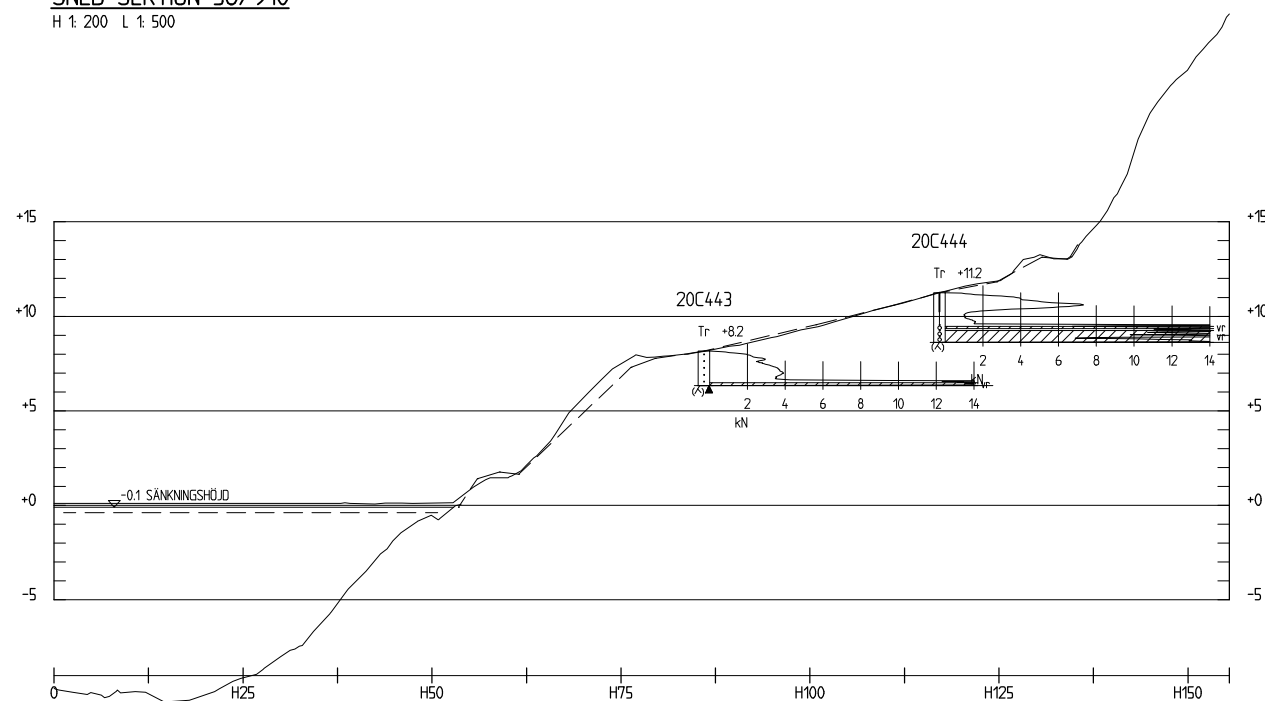
KOORDINATSYSTEM: SWEREF 99 TM
HÖJDSYSTEM: RH 2000

FÖRKLARINGAR

-  MARKYTA
-  INMÄTT MARKYTA
-  VATTENYTA



SNED SEKTION 38/910
H 1: 200 L 1: 500



SNED SEKTION 38/950
H 1: 200 L 1: 500

BET	ANT	ÄNDRINGEN AVSER	DATUM	SEN
STATUS				

DELEGATIONEN FÖR GÖTAÄLV



UPPDRAG NR UTFÖRARE A206330	RITAD AV JURN	HANDLÄGGARE MIJS
DATUM 2021-04-30	ANSVÄRIG UTFÖRARE CHED/CHJU	
UPPDRAG NR SG 19142A	ANSVÄRIG SG PER NYLANDER	

GEOTEKNISK UNDERSÖKNING
IVARSLUND

SEKTION 38/910 OCH 38/950		
FÖRMÅT/SKALA H 1:200 L 1:500 (A1)	NUMMER G-10-2-411	BET