




BETECKNINGAR

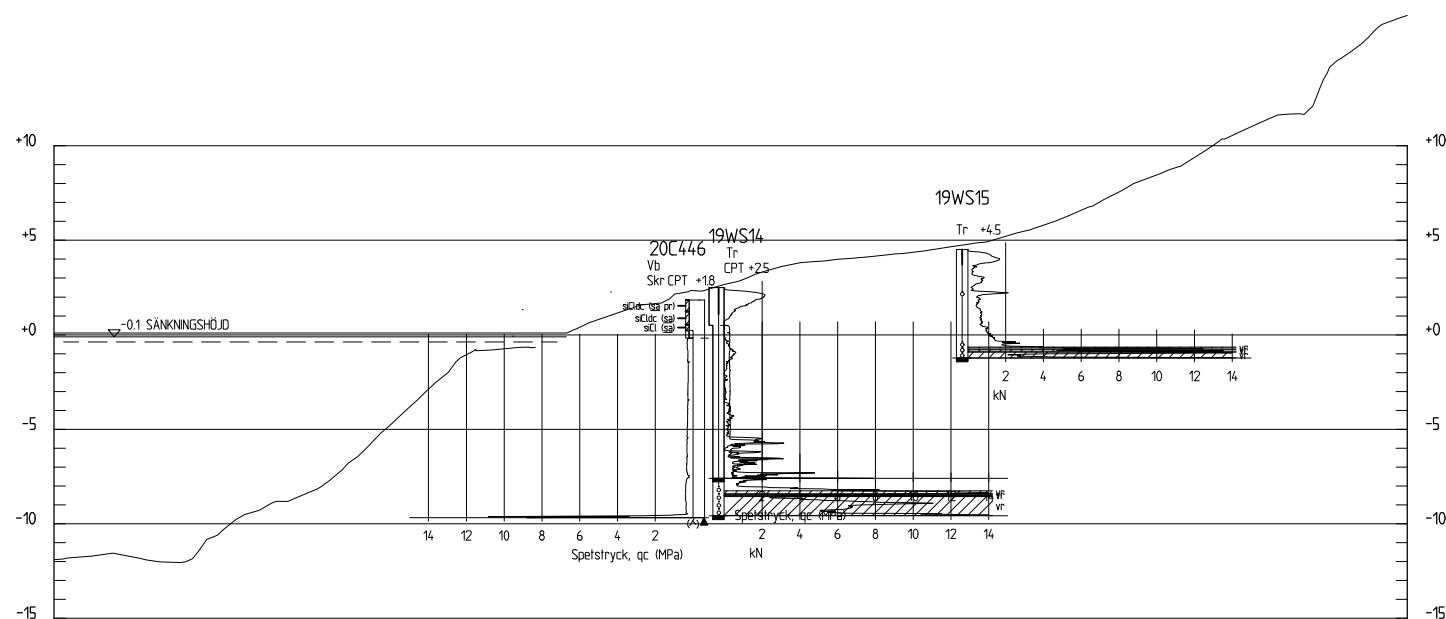
GEOTEKNISKA BETECKNINGAR ENLIGT
SGF:S BETECKNINGSSYSTEM, SE www.sgf.net

ANMÄRKNINGAR

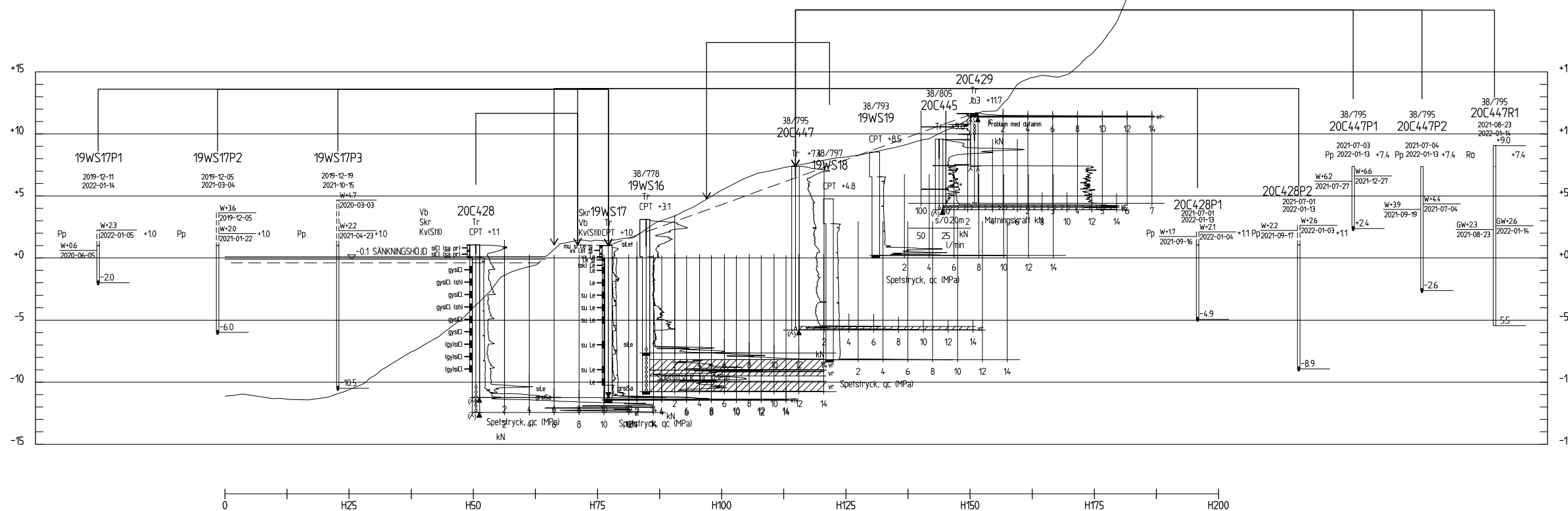
KOORDINATSYSTEM: SWEREF 99 TM
HÖJDSYSTEM: RH 2000

FÖRKLARINGAR

-  MARKYTA
-  INMÄTT MARKYTA
-  VATTENYTA



SNED SEKTION 38/720
H 1: 200 L 1: 500



TVÄRSEKTION 38/800
H 1: 200 L 1: 500

| | | | |
|--------|---------------------|----------------|-------|
| A | KOMPL. UNDERSÖKNING | 2022-02-11 | CHED |
| BET | ANT | ANDRAGEN AVSER | DATUM |
| STATUS | | | SEN |

DELEGATIONEN FÖR GÖTAÄLV



| | | | |
|---------------|-------------------|----------|-------------|
| UPPDRAG NR | UTFÖRARE | RITAD AV | HANDLÄGGARE |
| A206330 | JURN | MIJS | |
| DATUM | ANSVARIG UTFÖRARE | | |
| 2021-04-30 | CHED/CHJU | | |
| UPPDRAG NR SG | ANSVARIG SG | | |
| 19142A | PER NYLANDER | | |

GEOTEKNISK UNDERSÖKNING
IVARSLUND

| | | |
|---------------------------------------|------------|-----|
| SEKTION 38/720 OCH TVÄRSEKTION 38/800 | | |
| FORMAT/SKALA | NUMMER | BET |
| H 1:200 L 1:500 (A1) | G-10-2-408 | A |