




BETECKNINGAR

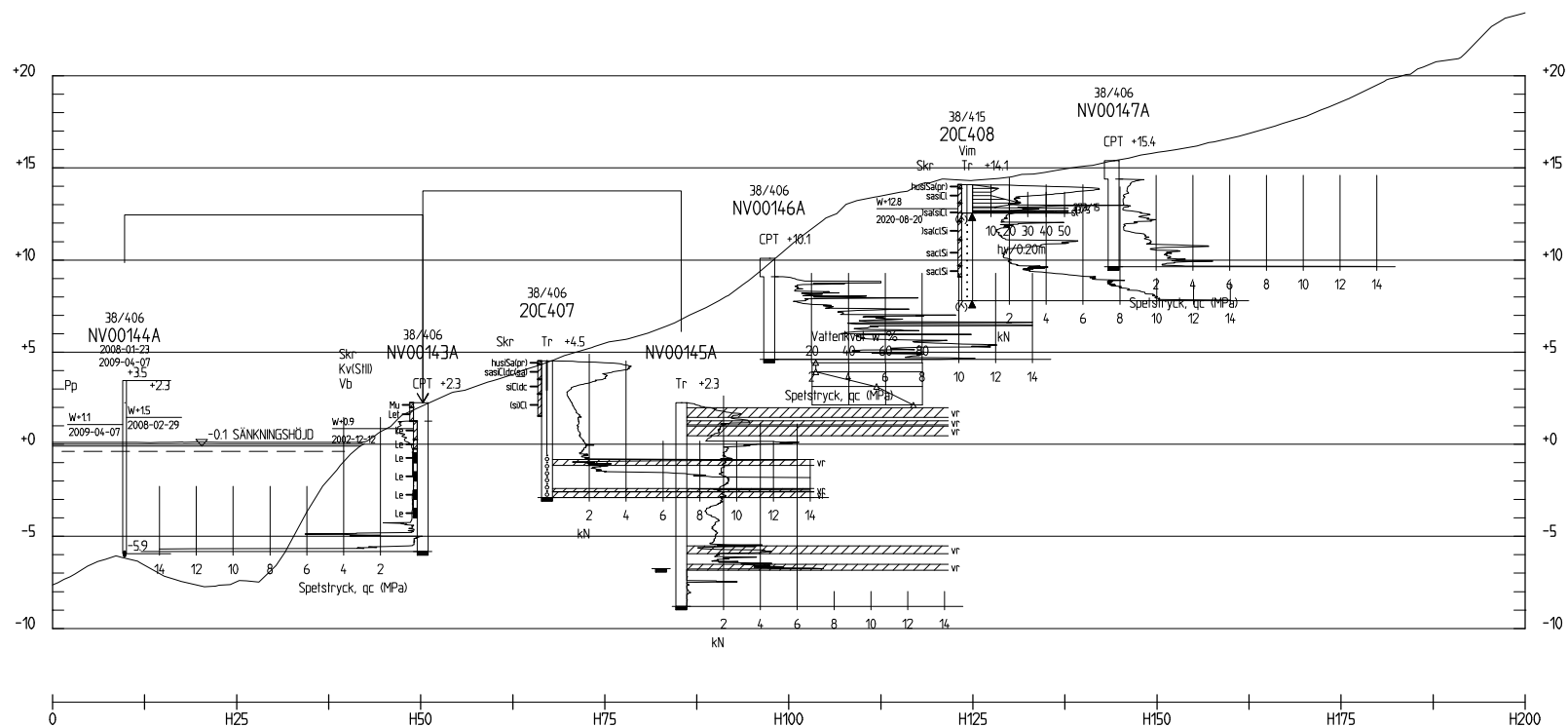
GEOTEKNISKA BETECKNINGAR ENLIGT
SGF:S BETECKNINGSSYSTEM, SE www.sgf.net

ANMÄRKNINGAR

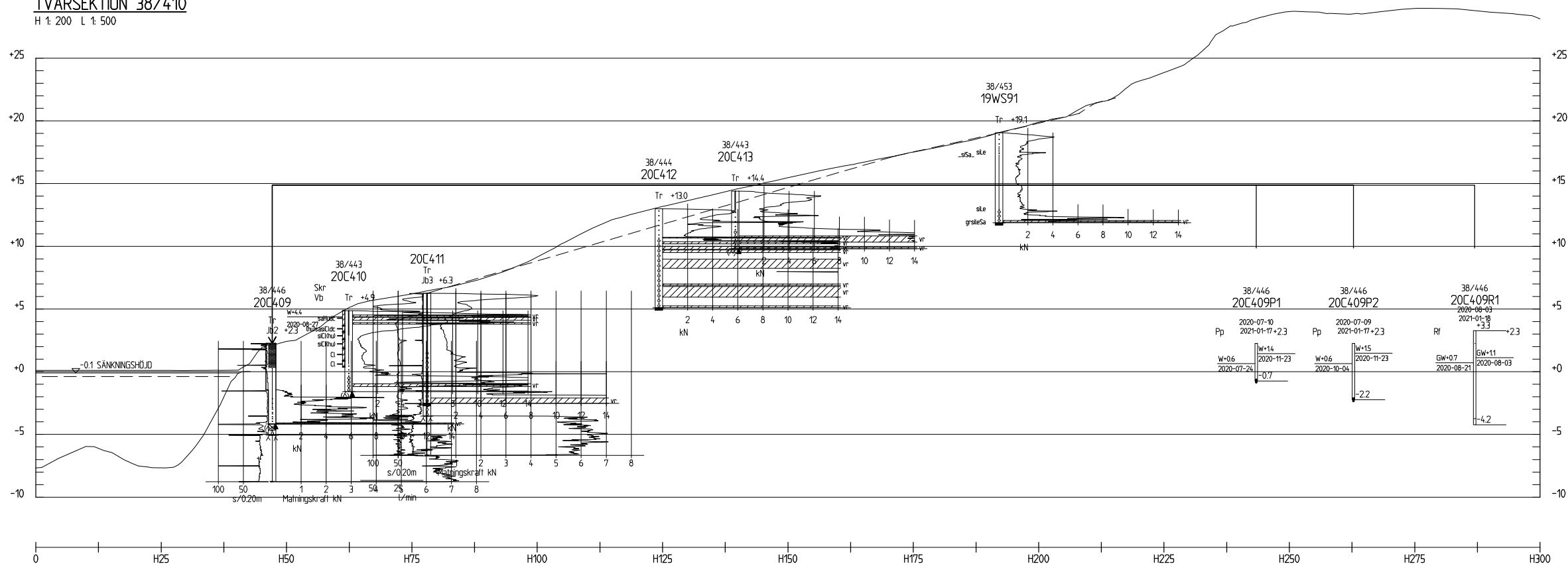
KOORDINATSYSTEM: SWEREF 99 TM
HÖJDSYSTEM: RH 2000

FÖRKLARINGAR

-  MARKYTA
-  INMÄTT MARKYTA
-  VATTENYTA



TVÄRSEKTION 38/410
H 1: 200 L 1: 500



TVÄRSEKTION 38/440
H 1: 200 L 1: 500

BET	ANT	ÄNDRINGEN AVSER	DATUM	SEN
STATUS				

DELEGATIONEN FÖR GÖTAÄLV



UPPDRAG NR UTIFÖRARE A206330	RITAD AV JURN	HANDELAGGARE MIJS
DATUM 2021-04-30	ANSVARIG UTIFÖRARE CHED/CHJU	
UPPDRAG NR SG 19142A	ANSVARIG SG PER NYLANDER	

GEOTEKNISK UNDERSÖKNING
IVARSLUND

TVÄRSEKTION 38/410 OCH 38/440		
FÖRMAT/SKALA H 1:200 L 1:500 (A1)	NUMMER G-10-2-403	BET