




**BETECKNINGAR**

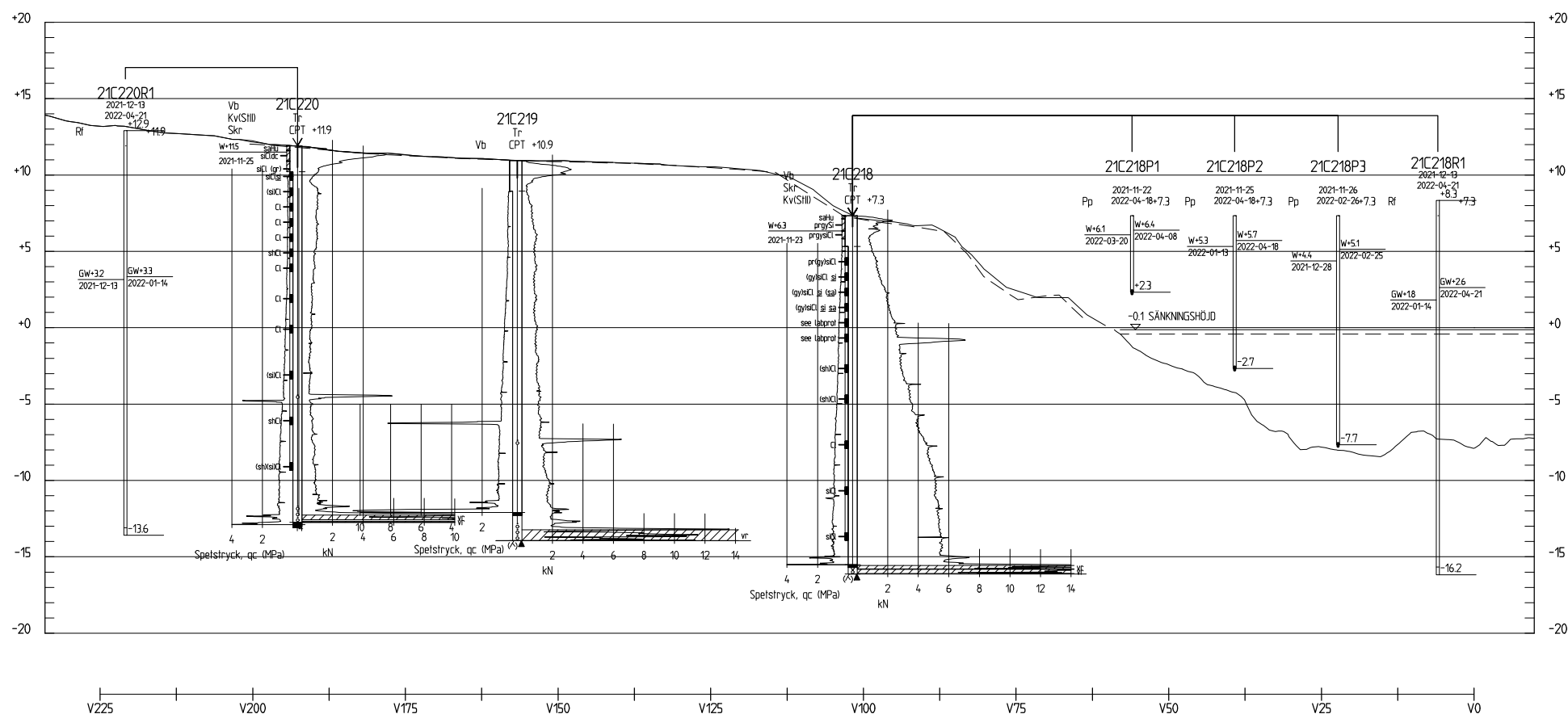
GEOTEKNISKA BETECKNINGAR ENLIGT  
SGF:S BETECKNINGSSYSTEM, SE www.sgf.net

**ANMÄRKNINGAR**

KOORDINATSYSTEM: SWEREF 99 TM  
HÖJDSYSTEM: RH 2000

**FÖRKLARINGAR**

-  MARKYTA (HÖJDDATA LANTMÄTERIET)
-  MARKYTA (INMÄTT)
-  VATTENYTA



**TVÄRSEKTION 32/750 SNED**  
H 1:200 L 1:500

XREF: +ATTACH \MODELL\G-10-5-202.DWG  
Filnamn: \\COWI\ne\project\A225000\A227180\10-BHM\G\ri\def\G-10-2-205.dwg, Plotad: 2022-09-06 - 08:15 /VEBE, Layout: Layout1, Format: A1

BET	ANT	ÄNDRINGEN AVSER	DATUM	SEN
STATUS				
<b>DELEGATIONEN FÖR GÖTA ÄLV</b>				
				
UPPDRAG NR UTFÖRARE	BITAD AV	HANDLÄGGARE		
A227180	AMJE	VEBE		
DATUM	ANSVARIG UTFÖRARE			
2022-09-09	CHED/CHJU			
UPPDRAG NR SG	ANSVARIG SG			
10007	MÄNS RYTTMÄSTER			
GEOTEKNISK UNDERSÖKNING KRAFTVERKET-ELLBO				
TVÄRSEKTION 32/750				
FORMAT/SKALA	NUMMER	BET		
H:1:200 L:1:500 (A1)	G-10-2-205			