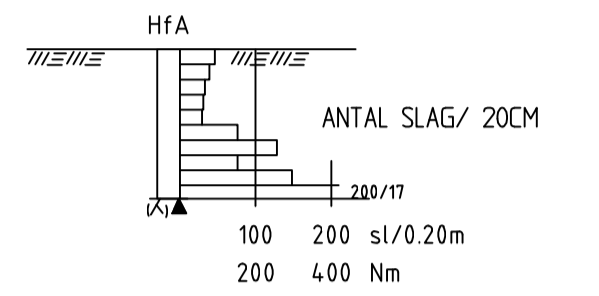
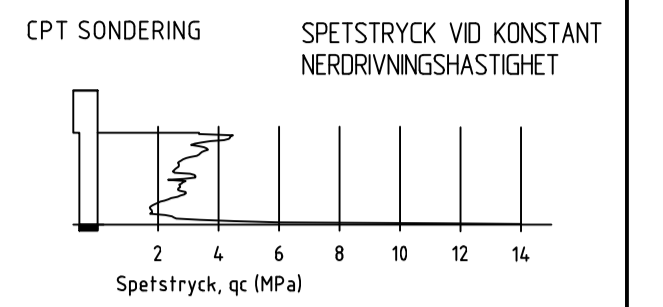


COORDINATSYSTEM

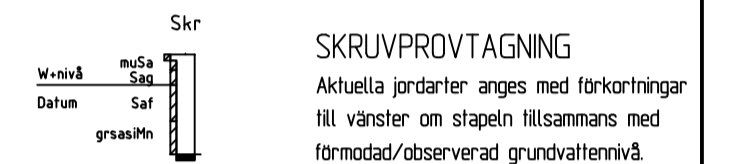
PLAN: SWREF99TM  
HÖJD: RH 2000

FÖRKLARINGAR

SONDERING (PROFILREDOVISNING)



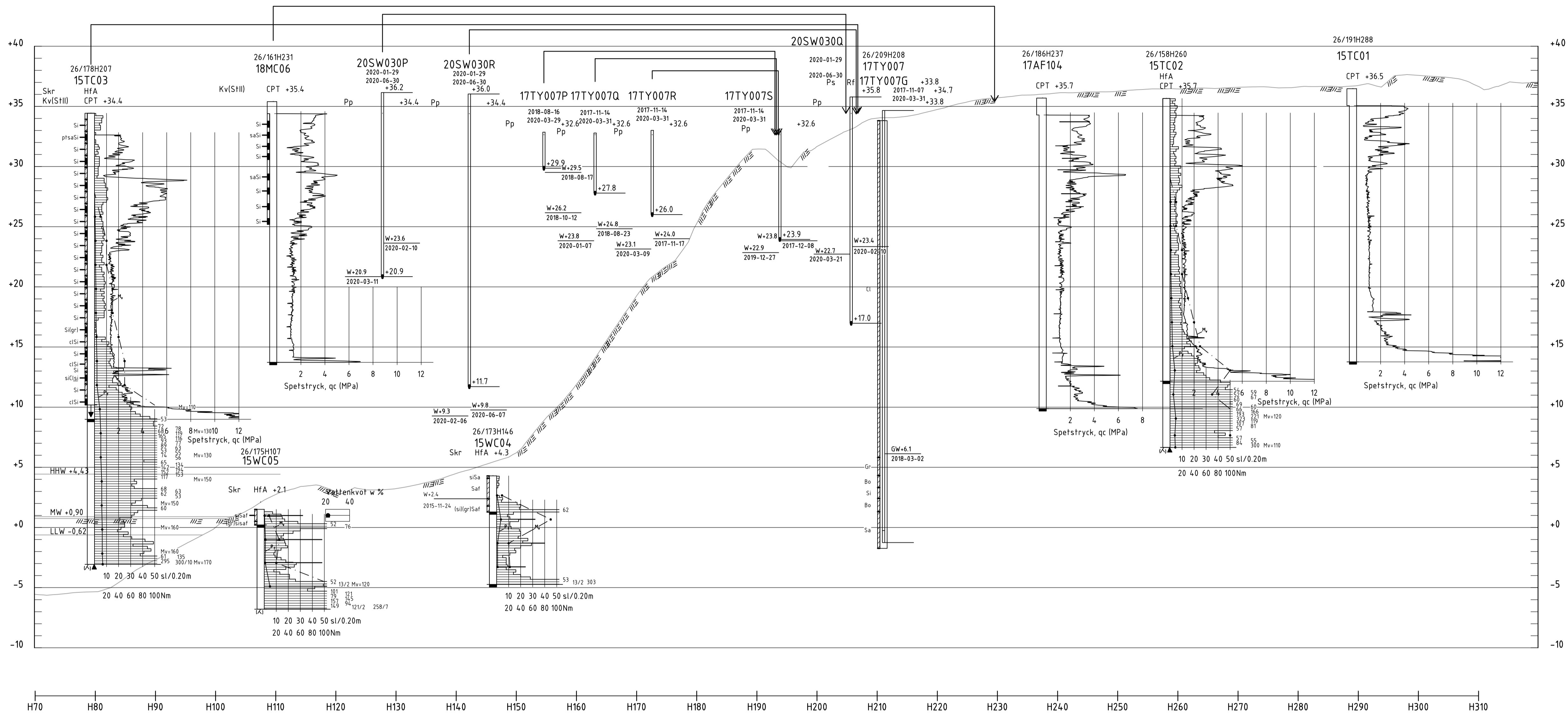
PROVTAGNING (PROFILREDOVISNING)



HÄNVISNINGAR

TOPOGRAFISKA WEBKARTAN IMPORTERAD FRÅN SGI WMS TJÄNST SAM BAKGRUNDSUNDERLAG

För mer detaljerad förklaring hänvisas till SGI/BGS Beteckningssystem som återfinns på [www.sgf.net](http://www.sgf.net) (Publikationer -> SGI/BGS Beteckningssystem)



SEKTION 26/200H  
H 1: 200 L 1: 400

BET	ANT	ÄNDRINGEN AVSER	DATUM	SIGN
SLUTLEVERANS				

KLIMATANPASSNING - SKREDRISKKARTERING



UPPDRAG NR 296516	RITAD AV H.FRELIN (TYRÉNS)	GEOTEKNISK UNDERSÖKNING ÄNGERMANÅLVEN, SEKTIONSRTNING 26/200H
DATUM 20-07-01	HANDLAGGARE L.MÖRÉN (TYRÉNS)	
ANSVARIG T.THORÉN (SGI) P.O.SJÖDIN (TYRÉNS)	SKALA H1:200L1:400 (A1)	NUMMER 031S0510

Plottad: 2020-08-13 16:21:05 By: Bygell, Frelin, Hans  
Path: G:\SUN\296516\GRNder\031S0510.dwg